

DESCRIPCIÓN DE LA RUTA

Comienza la senda en el lado derecho de la carretera; en este bosque habitan pequeñas aves, algunos roedores, tejones, garduñas e incluso corzos.

La vegetación arbórea está compuesta principalmente por pinos resineros y cipreses de Arizona provenientes de una repoblación efectuada en los años 50, con el objetivo de proteger el suelo de la erosión y prepararlo para la reintroducción, en su momento, de la vegetación autóctona.

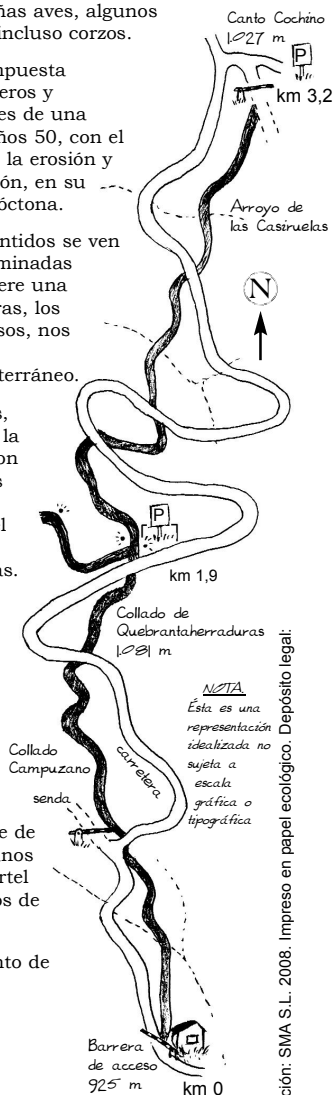
En este ambiente, todos los sentidos se ven recompensados, pero en determinadas épocas del año, el olfato adquiere una importancia destacable; las jaras, los tomillos, los romeros y cantuesos, nos ofrecen el aroma particular y característico del bosque mediterráneo.

Bandoleros como Pablo Santos, Luis Candelas, Paco el Sastre, la banda de los peseteros, etc., son protagonistas de innumerables leyendas localizadas en estos canchales, muy propios para el refugio de estos salteadores y malhechores de épocas pasadas.

Más o menos a mitad del itinerario, llegaremos al collado de Quebrantaherraduras donde comienza la bajada. Desde aquí podremos disfrutar de una estupenda panorámica.

Antes de comenzar la bajada, siguiendo un sendero que parte de unos escalones de piedra y a unos 50 metros, encontramos un cartel panorámico con los toponímicos de la zona.

Al final llegamos al aparcamiento de Canto Cochino.



NOTA
Esta es una representación idealizada no sujeta a escala gráfica o topográfica.

Diseño y realización: SMA S.L. 2008. Impreso en papel ecológico. Depósito legal:

5

Senda de Quebrantaherraduras



Centro de educación ambiental Manzanares
Ctra de La Pedriza, s/n
28410 Manzanares el Real
Tf / Fax: 91 853 99 78



Comunidad de Madrid

CONSEJERÍA DE MEDIO AMBIENTE
Y ORDENACIÓN DEL TERRITORIO

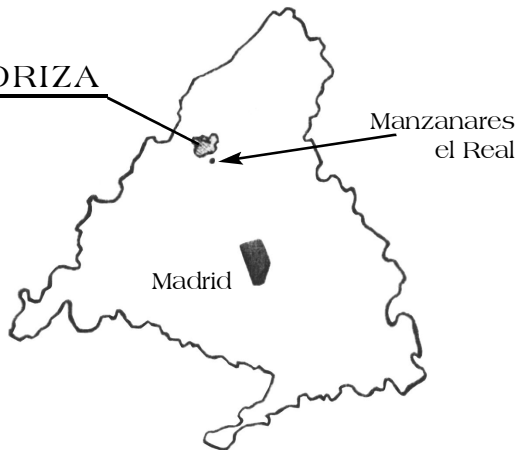


CONSEJERÍA DE MEDIO AMBIENTE
Y ORDENACIÓN DEL TERRITORIO
Comunidad de Madrid

www.madrid.org



LA PEDRIZA



ESTE ITINERARIO, COMIENZA EN LA BARRERA DE LA CARRETERA QUE DA ACCESO AL APARCAMIENTO DE CANTO COCHINO, Y FINALIZA EN EL MISMO APARCAMIENTO. ESTA BARRERA SE CIERRA AL COMPLETAR EL CUPO DE VEHÍCULOS DEL APARCAMIENTO, Y POR TANTO ES UNA ALTERNATIVA MUY INTERESANTE PARA AQUELLOS VISITANTES QUE NO HAYAN PODIDO ACCEDER A ESTE ESPACIO NATURAL TAN SINGULAR.



ACCESOS

- EN COCHE- Por la carretera que sube a La Pedriza, llegando hasta Canto Cochino.*
- A PIE- A través de la Garganta de la Camorza, que une Manzanares el Real con Canto Cochino.

* El acceso a La Pedriza se encuentra limitado a un número determinado de vehículos, por lo que es importante llegar temprano, sobre todo en épocas de mayor afluencia de visitantes (fines de semana y periodos vacacionales).

FICHA TÉCNICA

INICIO: Barrera de acceso a La Pedriza.

FINALIZACIÓN: Aparcamiento de Canto Cochino.

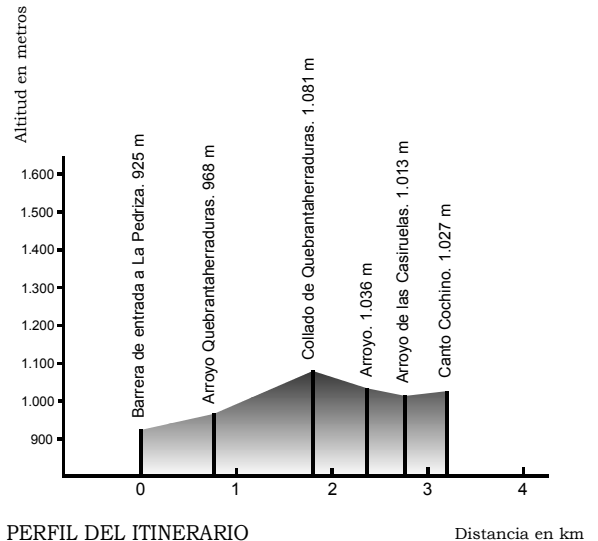
SEÑALIZACIÓN: El recorrido cuenta con carteles divulgativos de algunos recursos del itinerario.

LONGITUD: 6,4 km ida y vuelta.

DURACIÓN APROXIMADA: 1:30 h (ida), 1:15 h (vuelta).

COTA MÍNIMA: 925 m.

COTA MÁXIMA: 1.081 m.



PERFIL DEL ITINERARIO

Distancia en km

BUENAS PRÁCTICAS

- Antes de iniciar un recorrido conviene saber dónde finaliza o las dificultades que presentará. Así como las previsiones meteorológicas.
- Estacionar los vehículos en los aparcamientos.
- Caminar por las sendas señalizadas.
- Depositar las basuras en los contenedores habilitados para tal fin.
- No está permitido hacer fuego ni acampar.
- Nos encontramos en un espacio protegido, seamos respetuosos.



Más información sobre este itinerario: Centro de educación ambiental Manzanares.

Camino de La Pedriza s/n. Tfno: **91 853 99 78**

Abierto de martes a domingo de 10 a 18 horas, excepto 24, 25 y 30 de diciembre y 1 y 6 de enero.