

LUGARES DE INTERÉS HISTÓRICO-ARTÍSTICO


- **Iglesia parroquial consagrada a San Pedro Apóstol** Fue construida el año 1492 y restaurada en los siglos XVI, XVII y XVIII.
- **Iglesia de Nuestra Señora de la Asunción** Edificada en 1955
- **Mirador del Guijo** Situado tras el ayuntamiento.
- **Arquitectura rural** Antiguas viviendas de granito en el centro del pueblo, potros de herrar y agujas o talanqueras en la plaza del municipio.
- **Fuentes del Caño Viejo y Caño nuevo** Construidas en los siglos XVIII y XIX respectivamente.
- **Estación de ferrocarril** Inaugurada en 1863

LUGARES DE INTERÉS NATURAL

- **Espacios naturales de interés** Las Machotas, Collado de Entrecabezas y castañares de Fuente del Rey.
- **Red hidrológica:** arroyo de la Pontezuela, arroyo de Valsequillo, arroyo de los Morales y Laguna de la Grulla.
- **Vías pecuarias:** Colada de la Cruz Verde y Colada de la Hinojera y Cumbrecilla.

RESTAURANTES, ALOJAMIENTOS y ACTIVIDADES

- **Restaurante Duque.** Tfno.: 91 899 23 60
- **Restaurante La Higuera.** Tfno.: 91 899 25 62
- **Restaurante La Posada.** Tfno.: 91 899 26 90
- **Miel Ecológica Quique Pastor.** Tfno.: 91 899 21 11
- **Hotel Duque.** Tfno.: 91 899 23 60
- **Casa Rural Creart.** Tfno.: 91 899 27 14
- **Casa Rural La de Dios.** Tfno.: 619 38 74 27



Recomendaciones:

- * Antes de iniciar un recorrido conviene saber dónde finaliza o las dificultades que presentará, así como las previsiones meteorológicas.
- * Estacionar el vehículo en los aparcamientos y caminar por sendas señalizadas.
- * No está permitido hacer fuego ni acampar. Las basuras hay que depositarlas en los contenedores habilitados para tal fin.
- * Plantas y rocas sirven de alimento a multitud de seres vivos. No debemos recogerlas ni deteriorarlas.
- * No hacer ruido en el monte para no molestar a sus habitantes.
- * Es imprescindible llevar agua potable durante el invierno.

Recuerde:



Evite hacer ruido



Pasee sin abandonar la senda



No tire desperdicios ni basura



Respete las propiedades privadas



Deje el coche en el aparcamiento del municipio



No está permitido hacer fuego



No utilice vehículos motorizados



No recolecte plantas, rocas ni animales

Accesos:

* Transporte público:

RENFE, estación de Atocha, Madrid, línea de El Escorial hasta Zarzalejo estación. También desde el intercambiador de Moncloa se coge la línea C-669-A, con empresa de autobuses Herranz.

* Por carretera:

N-VI hasta enlazar con la M-600, que llega a El Escorial, después seguimos por la M-505 dirección Ávila hasta coger la M-533

Información de interés:

Autobuses Herranz

Tfno.: 91 890 41 22 / 91 890 41 25

Información Ambiental

Tfno.: 901 525 525

Ayuntamiento


Pl. de la Constitución, 1
Telf: 91 899 22 87



SENDA LA FUENTE DEL VENERO ZARZALEJO



**SEN
DAS**
Verdes
de Madrid



*Plan de Dinamización
del Producto Turístico de la
Sierra Oeste de Madrid*



La Suma de Todos
Comunidad de Madrid

Senda de La Fuente del Venero

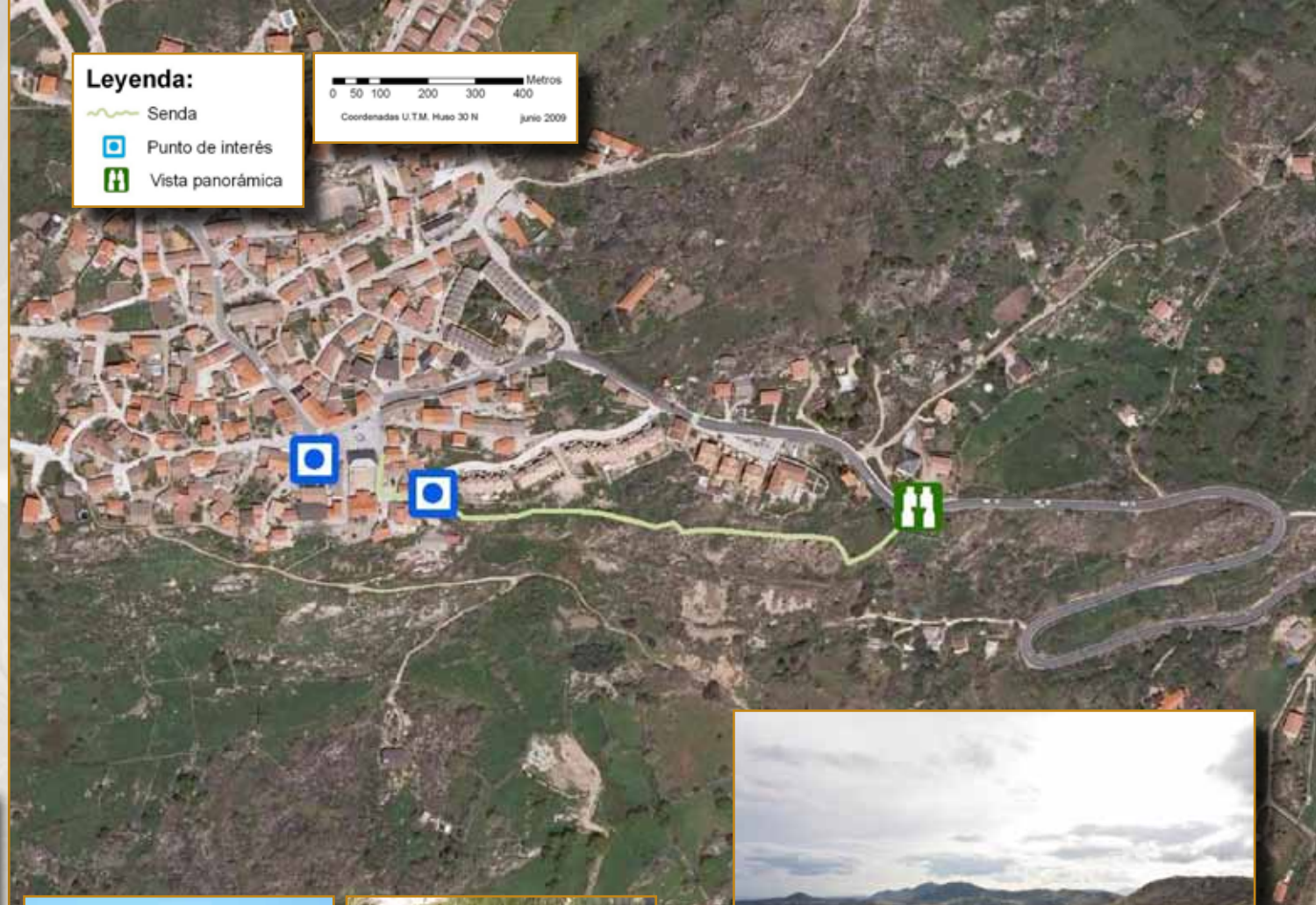
Esta senda resulta ser un agradable y sencillo recorrido que discurre por los alrededores de Zarzalejo pueblo.

Se desarrolla por una vereda que tiene una ligera pendiente de bajada, por lo que se facilita aún más el recorrido, pudiendo disfrutar en todo momento del paisaje de la zona.

Termina en el Mirador de la "Fuente Venero", que ofrece una preciosa vista panorámica; gracias a los paneles temáticos existentes, se pueden conocer las características medioambientales más relevantes de la zona, como el relieve, la vegetación o los usos del paisaje.

Durante la ruta verá un antiguo puente de piedra donde van a parar la mayor parte de las aguas que manan de las numerosas fuentes y manantiales del municipio. Las fuentes, construidas en el material por excelencia de la zona, han constituido siempre núcleos de concentración social y laboral, donde tradicionalmente las mujeres se reunían y realizaban tareas como la colada. También hacían de abrevaderos para el ganado, además de servir como suministro de agua en las viviendas del municipio.

Distinguiremos las antiguas canteras, de donde provienen dichas piedras, que dieron como fruto las construcciones serranas, además de importantes edificaciones como el Convento de la Encarnación (Madrid). El pueblo de Zarzalejo fue el primer emplazamiento escogido por Felipe II para construir el Monasterio de El Escorial, dada la cercanía a las canteras de piedra de las laderas de las Machotas. En estas canteras existió una gran actividad extractiva debido a las obras del Real Monasterio. El puente de piedra probablemente constituía parte del camino entre las dos localidades como ruta de transporte de materiales de cantería.



Leyenda:

- Senda
- Punto de interés
- Vista panorámica

0 50 100 200 300 400 Metros
Coordenadas U.T.M. Huso 30 N
junio 2009



Recomendaciones

- La ruta se puede recorrer con vehículos no motorizados.
- El camino es corto e idóneo para realizarlo con los más pequeños.
- Contribuye al desarrollo de las comunidades receptoras degustando su gastronomía y conociendo su riqueza natural y cultural.
- Recuerda que el servicio de emergencia es el 112, no dudes en llamar ante cualquier necesidad o sospecha de alarma.

Ficha Técnica

- Longitud del recorrido: 465 m
- Pendiente media: 1,76%
- Cota máxima: 1.098 m
- Cota mínima: 1.065 m
- Tiempo de recorrido: 20 m
- Dificultad: Baja
- Señalización: Balizas y flechas