

“Los Cerros de Alcalá de Henares” constituyen un Monte de Utilidad Pública (Nº 180, Decreto 262/2000, de 17 de diciembre) de 8,26 Km2 de extensión ubicados en la margen izquierda del río Henares al sur de la ciudad. Forman un magnífico espacio natural constituido por un diverso mosaico de hábitats naturales: bosques, río, cortados, zonas de cultivo y pastizales, laderas que en su conjunto aportan una elevada calidad y singularidad paisajística.



En este espacio destacan las comunidades de matorrales que enriquecen unos montes que sufren una alta pérdida de suelo. Los albardinarios (*Lygeum spartum*) son formaciones desarrolladas en condiciones de humedad y salinidad de las vaguadas, propias de este ambiente, que contribuyen a la retención de agua y la conservación del suelo.



Además, en Los Cerros aparecerán multitud de especies botánicas, incluyendo endemismos como

el *Limonium dichotomum* y otras especies interesantes como el taray, la barrilla, la moriscola, el espantalobos, etc. La presencia de quercineas y los pinares de repoblación aportan, en las zonas más densas, el aspecto arbóreo a Los Cerros.



LOS CERRROS

ALCALÁ DE HENARES

En cuanto a la fauna, merece especial atención la gran variedad de aves que se puede observar durante todo el año. Destacan las rapaces de los cortados y las acuáticas y pescadoras de la zona de ribera. Además pequeños mamíferos como el zorro o el conejo, reptiles como el galápago leproso o culebra de escalera y una gran diversidad de artrópodos están presentes en este entorno.

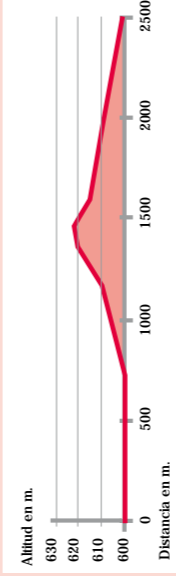


Esta diversidad de fauna y flora, la geomorfología, los diversos usos y el valor cultural e histórico de Los Cerros, son motivo más que suficiente para conocerlo a fondo.



RUTA DE LOS TARAYES:

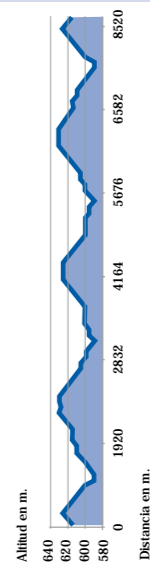
Tipo de ruta: Circular.
Distancia: 2,5 Km.
Tiempo andando: 35 minutos.
Tiempo en bicicleta: 15 – 20 min.
Destacado: cortados arcillosos (canteras abandonadas) y tarayal.



Esta sencilla ruta permite conocer ambientes naturales y antropizados de Los Cerros. Puede observarse la recuperación del antiguo vertedero de residuos de la ciudad, el río Henares, las vaguadas y cortados, los pinares y tarayales (*Tamarix*) característicos de esta parte de Los Cerros.

RUTA DEL CASTILLO ÁRABE:

Tipo de ruta: Lineal.
Distancia: 8 Km. ida y vuelta.
Tiempo andando: 3,5 – 4 horas.
Tiempo en bicicleta: 2 horas.
Destacado: ruinas de Qal'at' Abd –Salam y bosque de ribera.

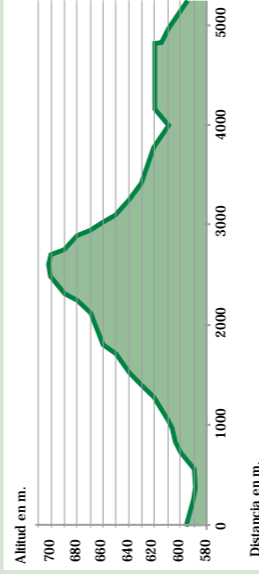


La ruta inicia en el Camino de las Repoblaciones en el que observar la recuperación del bosque mixto mediterráneo. La ruta toma el camino de la Alvega entre vegetación de ribera y se bordea el cerro Malvecino.

La fortaleza de Qal'at' Abd – Salam construida a mediados del siglo IX, formó parte del sistema de defensa de Toledo. Desde lo alto de las ruinas árabes, se contempla la belleza de Qal'at' o Alcalá o parajes pintorescos del parque como el Monte de la Tortuga, el Malvecino o el río Henares.

RUTA DE LA PUERTA VERDE

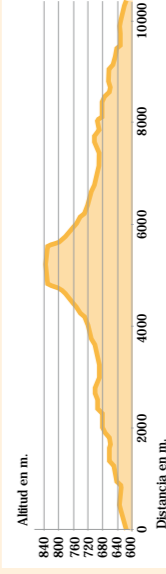
Tipo de ruta: Circular.
Distancia: 5,2 Km.
Tiempo andando: 2 hs. y 30 min.
Tiempo en bicicleta: 1 h. y 15 min.
Destacado: mirador de la Puerta Verde y avifauna forestal.



Transcurre en su inicio y final por las mismas vaguadas que la Ruta de los Tarayes. Ascende entre pinares de repoblación en los que descubriremos una interesante avifauna. La zona más elevada de la ruta dirige el sendero a través de los pinares más cerrados y elevados del parque, donde el visitante puede disfrutar de una gran tranquilidad. Por su trazado, esta ruta no es aconsejable para ciclistas.

RUTA DEL ECCE-HOMO:

Tipo de ruta: Lineal.
Distancia: 10,3 Km ida y vuelta.
Tiempo andando: 5 horas.
Tiempo en bicicleta: 2,5 horas.
Destacado: vistas panorámicas e interés botánico.



Desde el Camino de los Catalanes entre pinares, se enlaza con el Barranco de la Zarza y la senda asciende al Ecce – Homo o Pico de la Vera Cruz.

En su base se ubica la Cueva de los Gigantones o del Champiñón. El 3 de mayo de 1118 se cuenta, que se apareció en lo alto del cerro una cruz luminosa que animó a los cristianos a realizar el asalto definitivo a la conquista de Qal'at' Abd – Salam.

Desde el pico Ecce-Homo se disfruta de un bello paisaje: Somosierra – Ayllón, Madrid, Guadalajara, Daganzo, Meco, Camarma y por supuesto, Alcalá de Henares.



CÓMO LLEGAR:

Aparcamiento: carretera M – 300 (sentido Alcalá) frente a Cementerio Jardín.

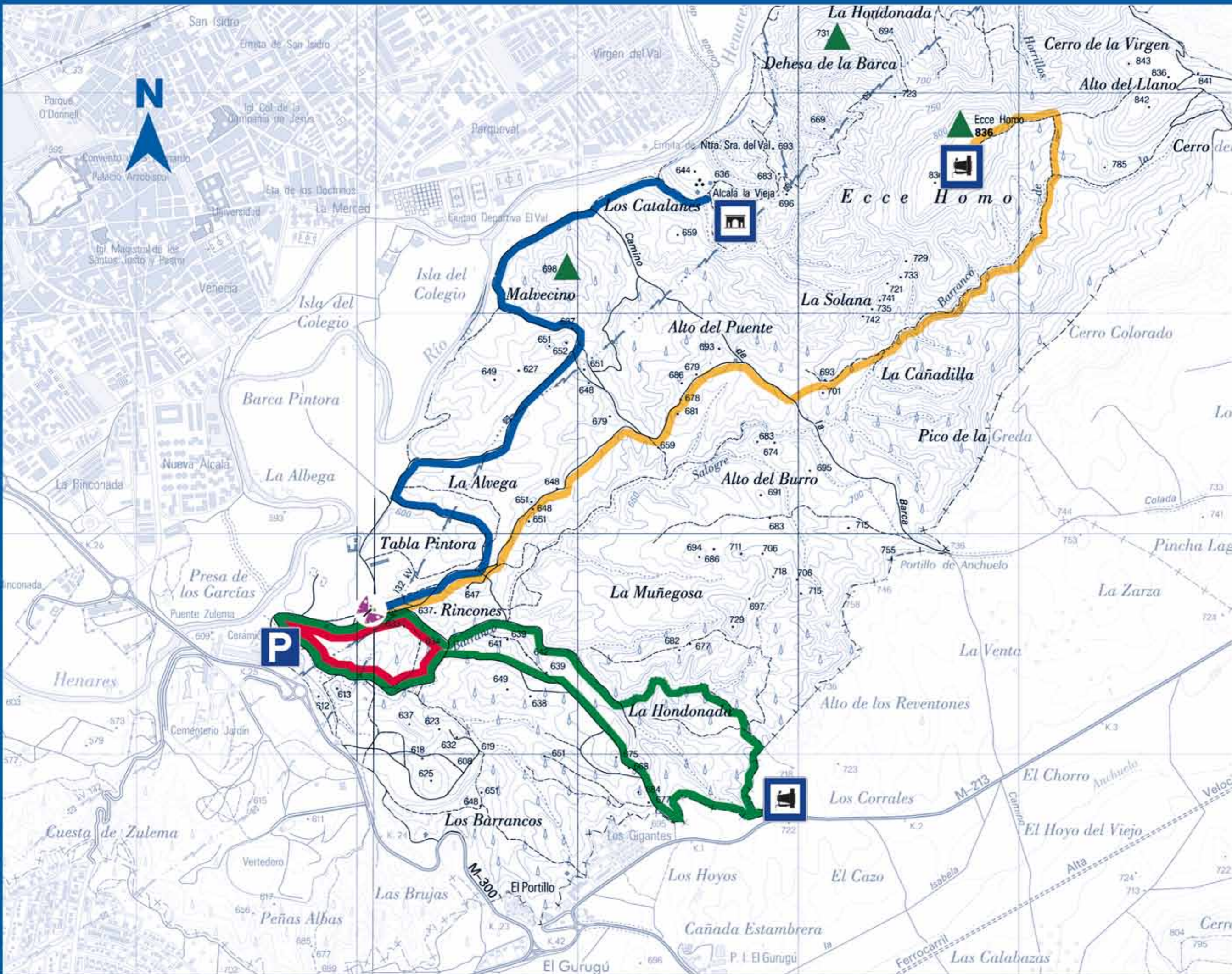
Aula de Naturaleza: a 500m. de aparcamiento de entrada.

MÁS INFORMACIÓN:

Concejalía de Medio Ambiente
 Quinta de Cervantes,
 C/ Navarro y Ledesma, 1 y 3

Tel.: 91 877 12 30

mambiente-educacion@ayto-alcaladehenares.es



LOS CERROS

ALCALÁ DE HENARES

- LEYENDA**
- █ RUTA DEL ECCE-HOMO
 - █ RUTA DEL CASTILLO
 - █ RUTA DE LA PUERTA VERDE
 - █ RUTA DE LOS TARAYES
 - AULA DE NATURALEZA
 - VISTAS PANORÁMICAS
 - MONUMENTO
 - APARCAMIENTO

ESCALA APROXIMADA

1:14.600

500m.



En el Aula de Naturaleza encontrarás:

- Exposición permanente de Los Cerros.
- Audiovisual.
- Préstamo de bicicletas **ALCALÁ BICI.**

