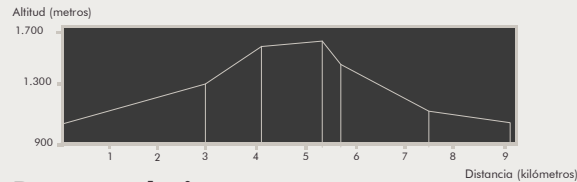


Ficha Técnica

Dificultad:	Alta
Señalización:	Marcas blancas y amarillas del PR-M1 y del PR-M2. Otra parte del recorrido discurre por un sendero sin señalizar.
Longitud total de recorrido:	9,1 kilómetros
Tiempo de recorrido (andando):	6 a 7 horas
Pendiente media:	6,40 %
Cota máxima:	1610 metros
Cota mínima:	1027 metros



Recomendaciones:

Recomendamos informarse previamente sobre la predicción meteorológica.

Es necesario tener precaución con las lanchas de piedra en los días de lluvia.

Recomendamos llevar ropa cómoda y adecuada a la meteorología y las condiciones del terreno.

Siempre que iniciamos un itinerario conviene conocer bien el recorrido y preguntar sobre las posibles dificultades que puede presentar.

El itinerario se desarrolla dentro de un espacio protegido. Por favor, sea especialmente respetuoso.

Recuerde :



Evite hacer ruido



Pasee sin abandonar la senda



No tire desperdicios ni basura



Respete las propiedades privadas



Deje el coche en el aparcamiento del municipio



No está permitido hacer fuego



No utilice vehículos motorizados



No recolecte plantas, rocas ni animales



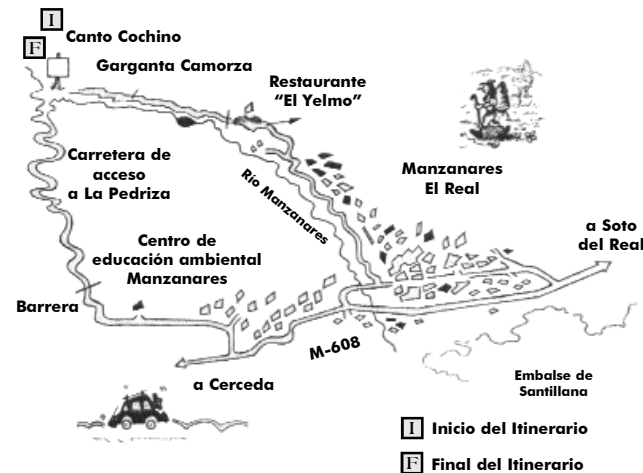
Centro de educación ambiental Manzanares

Camino de La Pedriza s/n. Tfno: 91 853 99 78
Abierto de martes a domingo de 10 a 18 horas, excepto 24, 25 y 30 de diciembre y 1 y 6 de enero.



ACCESOS

- EN COCHE- Por la carretera M-608 entre Cerceda y Soto del Real.
- EN TRANSPORTE PÚBLICO
 - En el autobús nº 724, que sale desde el intercambiador de Plaza de Castilla, en Madrid.
 - En el autobús nº 720 que realiza el recorrido entre Colmenar Viejo y Villalba.



Comunidad de Madrid

CONSEJERÍA DE MEDIO AMBIENTE, VIVIENDA Y ORDENACIÓN DEL TERRITORIO



UNIÓN EUROPEA
Fondo Europeo de Orientación y de Garantía Agrícola

Programa de educación ambiental cofinanciado por el Fondo Europeo Agrícola de Desarrollo Rural: Europa invierte en las zonas rurales

De Canto Cochino al Puente de los Poyos



La Suma de Todos
Comunidad de Madrid
www.madrid.org

El camino pasa cerca de numerosos y singulares riscos como el del Pajarito, la Vela, el Galisol y la Campana.

- km 0 El itinerario comienza en el aparcamiento de Canto Cochino. Pasando el puente que cruza el río Manzanares, se han de seguir, a la izquierda, las marcas blancas y amarillas del PR-M 1.
- km 1,7 Desde este punto se puede observar una gran panorámica de la sierra de la Nava, la sierra de los Porrones y la cara oeste de La Pedriza.
- km 3 Llegando al collado del Cabrón y siguiendo las marcas blancas y amarillas, se continúa por el primer camino que sale a la izquierda.
- km 4 El camino comienza a estrecharse y aumenta su pendiente, se llega al canal del Galisol y al final del mismo se alcanza el jardín del Pajarito.
- km 4,1 Collado de la Romera. A partir de aquí el camino comienza a descender. Enseguida se encuentra un cruce de caminos, se sigue de frente, dejando las marcas blancas y amarillas en el camino de la izquierda.
- km 5,1 A la derecha aparece un sendero que viene directamente desde el collado del Cabrón, pero no hay que seguirlo.
- km 5,3 A la izquierda sale otro camino: es el sendero que lleva hasta la base del puente de los Poyos. Este camino es de ida y vuelta. De nuevo en este cruce se continúa el descenso.
- km 5,7 Cruce de Cuatro Caminos. A partir de aquí hay que seguir las marcas blancas y amarillas del PR-M 2, por el camino de la derecha.
- km 9,1 A la izquierda dejamos el camino que se dirige hacia el collado de la Dehesilla y continuamos de frente hasta Canto Cochino siguiendo las marcas blancas y amarillas del PR-M 2.



El Pajarito

Entre el collado del Cabrón y el puente de los Poyos la vegetación empieza a cambiar, siguen predominando los pinos, pero ya aparecen algunas encinas dispersas, robles melojos y enebros de la miera.

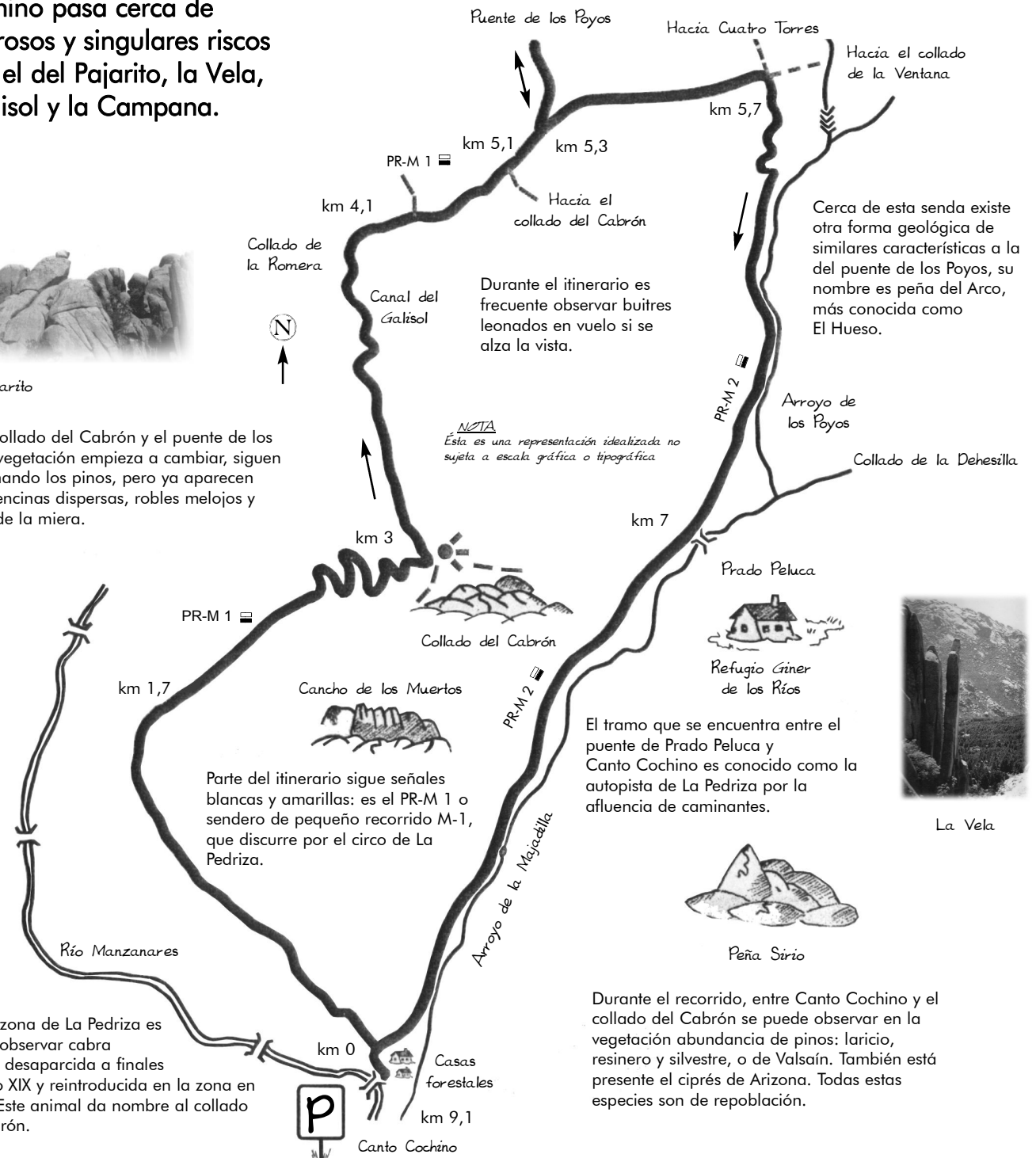
En esta zona de La Pedriza es posible observar cabra montés, desaparecida a finales del siglo XIX y reintroducida en la zona en 1.991. Este animal da nombre al collado del Cabrón.



Collado de la Romera

Durante el itinerario es frecuente observar buitres leonados en vuelo si se alza la vista.

NOTA
Esta es una representación idealizada no sujeta a escala gráfica o tipográfica



PR-M 1

PR-M 2

Cancho de los Muertos



Parte del itinerario sigue señales blancas y amarillas: es el PR-M 1 o sendero de pequeño recorrido M-1, que discurre por el circo de La Pedriza.



Refugio Giner de los Ríos

El tramo que se encuentra entre el puente de Prado Peluca y Canto Cochino es conocido como la autopista de La Pedriza por la afluencia de caminantes.



La Vela



Peña Sirio

Durante el recorrido, entre Canto Cochino y el collado del Cabrón se puede observar en la vegetación abundancia de pinos: laricio, resinero y silvestre, o de Valsáin. También está presente el ciprés de Arizona. Todas estas especies son de repoblación.