


Lapuenta,  
un antiguo puente que conserva su  
nombre femenino desde la edad media



## Senda de Lapuenta

Ruta circular que discurre entre encinares y la vegetación de ribera que acompaña al arroyo de los Morales o de La Moraleja.

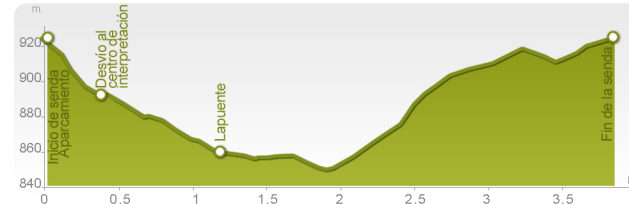
Se parte por el camino de los Vinateros. A 400 metros se encuentra el centro de interpretación Paraje de La Puente. Tras visitar el centro y retomando la senda, se pasa junto a varios abrevaderos, que dan cuenta de la importancia que la ganadería tiene en la zona. Se alcanza la una gran pradera, pudiendo observar diversos manantiales que surgen entre las piedras. La pradera es cruzada por el arroyo de la Moraleja, que se cruza por el antiguo puente de piedra de La Puente.

Tras recorrer un sendero que durante 650 metros discurre paralelo al arroyo, la senda se incorpora a la vía pecuaria cordel del Puente de San Juan, desde donde se pueden admirar el cerro de la Almenara, Las Machotas, Siete Picos, La Bola del Mundo y La Maliciosa. A partir de aquí y tras cruzar de nuevo el arroyo, se sigue en ligero ascenso el camino de los Arrieros siempre dentro del cordel, rodeados de enebros y encinas.

Se puede ver el resto de un antiguo fortín insertado en el muro de una casa particular. Los fortines fueron edificaciones defensivas durante la Guerra Civil, vestigios de las batallas de Brunete y Jarama de 1937. La construcción que una vez defendió la colina, ahora queda como testigo silencioso de la batalla.

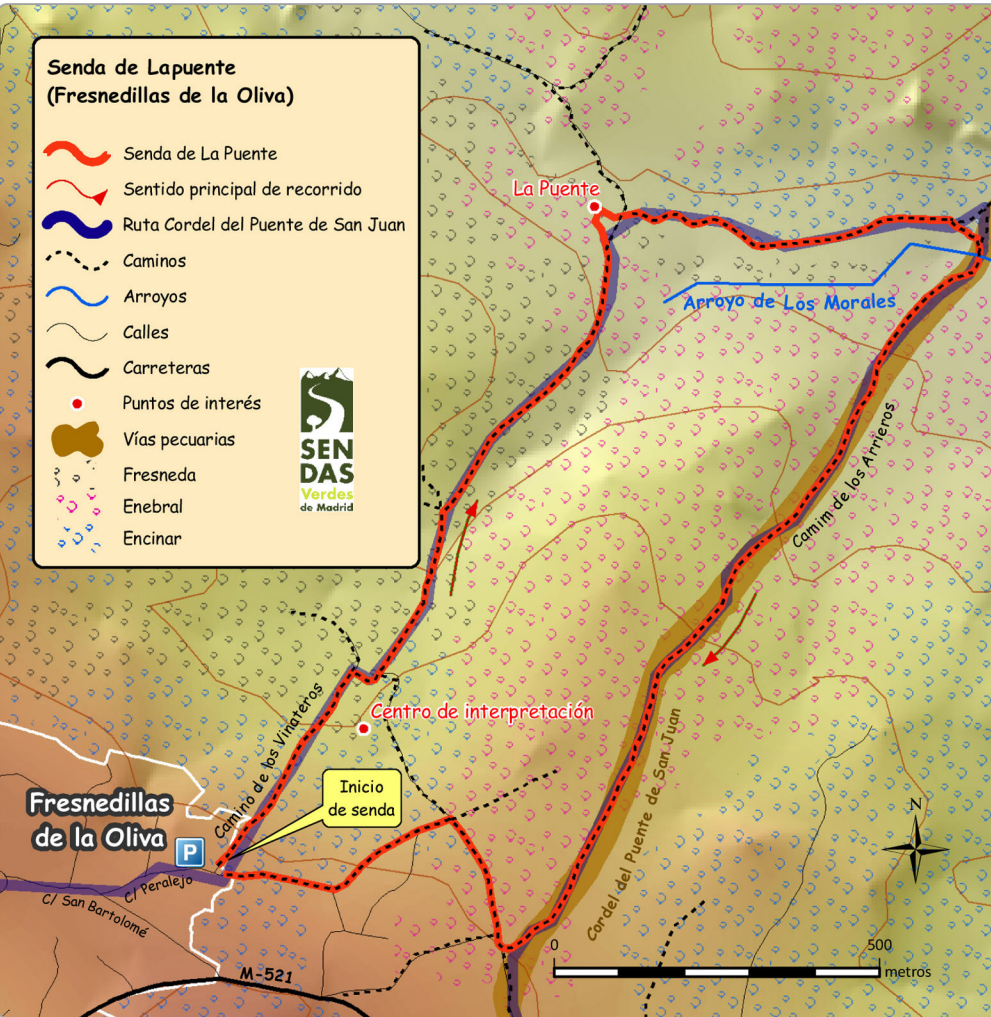
### TÉRMINOS MUNICIPALES

FRESNEDILLAS DE LA OLIVA



### DATOS

DIFICULTAD:	Baja	ÉPOCA:	Todas
INICIO:	Camino de los Vinateros (o de la Mata) parte de la calle Peralejos. También se puede iniciar, atravesando el pueblo desde el museo Lunar		
FINAL:	Mismo punto (ruta circular)		
SEÑALIZACIÓN:	Balizas y flechas direccionales	PENDIENTE:	5%
TIEMPO A PIE:	1 h 30 min	COTA MÍNIMA:	850 m
LONGITUD:	3,8 Km	COTA MÁXIMA:	926 m
VISITAS GUIADAS:	No		
RECOMENDACIONES:	Se puede aparcar el vehículo particular en la c/Peralejo de Fresnedillas de la Oliva. No apartarse del recorrido de la senda. Se puede perturbar a la fauna durante su reproducción en primavera. Conviene llevar prismáticos para observar las aves.		



### ELEMENTOS DE INTERÉS



CENTRO DE INTERPRETACIÓN PARAJE DE LA PUENTE. EN EL MISMO SE PUEDEN CONOCER LOS VALORES NATURALES Y CULTURALES DEL MUNICIPIO.

CENTRO DE INTERPRETACIÓN MUSEO LUNAR. CENTRADO EN LAS DISTINTAS MISIONES A LA LUNA.

RED NATURA 2000 DE ESPACIOS NATURALES PROTEGIDOS A NIVEL EUROPEO. DESTACA LA IMPORTANCIA DE LAS DEHESAS DE ENCINAS Y LA PRESENCIA DE ESPECIES COMO, COMO EL AGUILA IMPERIAL IBÉRICA, BUITRE NEGRO, CIGÜEÑA NEGRA Y TOPILLO DE CABRERA.

FORTINES DE LA GUERRA CIVIL.